



Согласовано :
Председатель
ТРОООО"ВОГ"


М.Ю.Левкина

«10» октября 2018г

УТВЕРЖДАЮ
И.о.директора
ОГАПОУ «ГКСКТИИ»


Н.Н.Максимова

«10» октября 2018г

ПАСПОРТ ДОСТУПНОСТИ объекта социальной инфраструктуры (ОСИ)

1. Общие сведения об объекте

1.1. Наименование (вид) объекта: административное здание.

1.2. Адрес объекта: г. Томск, проспект Ленина 123

1.3. Сведения о размещении объекта:

- здание 4 этажей, 726,9 кв. м, пристройка: 4 этажей, 1624,1 кв. м

- наличие прилегающего земельного участка (да, нет):.

1.4. Год постройки здания до 1917г, капитального ремонта -----.

1.5. Дата предстоящих плановых ремонтных работ: текущий ремонт – 2019 г., капитальный ремонт – по необходимости.

1.6. Название организации /учреждения (полное юридическое наименование – согласно Уставу, краткое наименование): Областное государственное автономное профессиональное образовательное учреждение « Губернаторский колледж социально культурных технологий и инноваций» (ОГАПОУ «ГКСКТИИ»).

1.7. Юридический адрес организации/учреждения: 634009 г. Томск, пр-т Ленина, 125а.

1.8. Основание для пользования объектом: оперативное управление, аренда, собственность.

1.9. Форма собственности: государственная.

1.10. Территориальная принадлежность: региональная.

1.11. Вышестоящая организация: --Департамент по культуре и туризму Томской области.

1.12. Адрес вышестоящей организации: -634009 г. Томск, пр-т Ленина, 111---.

2. Характеристика деятельности организации на объекте

2.1 Сфера деятельности: образование.

2.2 Виды оказываемых услуг:

- реализация профессиональных образовательных программ среднего профессионального образования согласно лицензии для студентов по своему направлению;

- проведение самостоятельных и (или) совместно с учреждениями, предприятиями, организациями различной профессиональной направленности мероприятий;

- ведение методической работы, направленной на совершенствование образовательного процесса, программ, форм и методов деятельности объединений (предметно-цикловых комиссий), мастерства педагогических работников;

- организация и проведение различных массовых мероприятий;

- разработка и совершенствование профессиональных образовательных программ, проведение педагогических экспериментов, разработка и внедрение инновационных учебных технологий;

- обеспечение студентов, в рамках существующих материально – технических возможностей, бесплатно специальным инвентарём, техническими средствами обучения, реквизитом, оборудованием, необходимой литературой.

2.3 Форма оказания услуг: на объекте; очное, заочное, очно- заочное обучение, дистанционное обучение.

2.4 Категории обслуживаемого населения по возрасту: дети, взрослые трудоспособного возраста, пожилые, все возрастные категории.

2.5 Категории обслуживаемых инвалидов: инвалиды, передвигающиеся на коляске, инвалиды с нарушениями опорно-двигательного аппарата; нарушениями зрения, нарушениями слуха, нарушениями умственного развития.

2.6 Плановая мощность (посещаемость, вместимость, пропускная способность): - 500 человек в 2 смены; пропускная способность - 611 чел. в день.

2.7 Участие в исполнении ИПРА инвалида, ребенка-инвалида: да, нет.

3. Состояние доступности объекта для инвалидов и других маломобильных групп населения (МГН)

3.1 Путь следования к объекту пассажирским транспортом

Путь следования к объекту пассажирским транспортом (Пр-т Ленина, ост. ЦУМ. Автобусы:2,4,12,16,19,22,23,30,31,32,119,401. Троллейбус:2,3,4,6,8. От остановки ЦУМ (70 м)зайти в здание ОГОАУ СПО «ГКСКТиИ», по регулируемому с таймером пешеходному переходу перейти пр-т Ленина, пройти от остановки ЦУМ (70 м) и зайти в здание

наличие адаптированного пассажирского транспорта к объекту нет3.2 Путь к объекту от ближайшей остановки пассажирского транспорта:

3.2.1 расстояние до объекта от остановки транспорта: 70 м.

3.2.2 время движения (пешком): 5 мин.

3.2.3 наличие выделенного от проезжей части пешеходного пути: -нет.

3.2.4 перекрестки (нерегулируемые, регулируемые, со звуковой, сигнализацией, таймером): нет.

3.2.5 информация на пути следования к объекту (акустическая, тактильная, визуальная): нет.

3.2.6 перепады высоты на пути: есть; их обустройство для инвалидов на коляске: нет. (тротуарная лестница, количество ступеней 4.

Ширина входной двери: главный вход - 80 см

Со двора – 100 см

3.3. Организация доступности объекта для инвалидов – форма обслуживания

| № п/п | Категория инвалидов (вид нарушения) | Вариант организации доступности объекта (формы обслуживания)* |
|-------|-------------------------------------|---|
| 1. | Все категории инвалидов и МГН | ДУ |

| | | |
|---|---|----|
| | | |
| | <i>в том числе инвалиды:</i> | |
| 2 | передвигающиеся на креслах-колясках | ДУ |
| 3 | с нарушениями опорно-двигательного аппарата | ДУ |
| 4 | с нарушениями зрения | ДУ |
| 5 | с нарушениями слуха | ДУ |
| 6 | с нарушениями умственного развития | ДУ |

* - указывается один из вариантов: «А», «Б», «ДУ», «ВНД»

3.4. Состояние доступности основных структурно-функциональных зон

| /п | Основные структурно-функциональные зоны | Состояние доступности. в том числе для основных категорий инвалидов** |
|----|--|--|
| | Территория, прилегающая к зданию (участок) | ДП-И(У,О,Г);ДЧ(И)(О);ВНД(С,К); |
| | Вход (входы) в здание | ДП-И(У,О,Г) ДЧ-И(С,К); |
| | Путь (пути) движения внутри здания (в т.ч. пути эвакуации) | ДП(Г,У)ДЧ-И(С,О,К) |
| | Зона целевого назначения здания (целевого посещения объекта) | ДП(У,О),ДЧ-И(К)ВНД-(Г,С) |
| | Санитарно-гигиенические помещения | - |
| | Система информации и связи (на всех зонах) | ДП-И(К,О,У);ДУ(Г);ДЧ-И(С) |
| | Пути движения к объекту (от остановки транспорта) | ДУ(К,Г,О,У);ВНД(С) |

** Указывается: ДП-В - доступно полностью всем; ДП-И (К, О, С, Г, У) – доступно полностью избирательно (указать категории инвалидов); ДЧ-В - доступно частично всем; ДЧ-И (К, О, С, Г, У) – доступно частично избирательно (указать категории инвалидов); ДУ - доступно условно, ВНД - недоступно

3.5. ИТОГОВОЕ ЗАКЛЮЧЕНИЕ о состоянии доступности ОСИ: ДП-И(К,О,У); ДУ(С,Г)

4. Управленческое решение (проект)

4.1. Рекомендации по адаптации основных структурных элементов объекта:

| № п/п | Основные структурно-функциональные зоны объекта | Рекомендации по адаптации объекта (вид работы)* |
|-------|--|--|
| 1 | Территория, прилегающая к зданию (участок) | Текущий ремонт/Капитальный ремонт |
| 2 | Вход (входы) в здание | Текущий ремонт |
| 3 | Путь (пути) движения внутри здания (в т.ч. пути эвакуации) | Текущий ремонт/Капитальный ремонт/Индивидуальные решения с помощью ТСР |
| 4 | Зона целевого назначения здания (целевого посещения объекта) | Текущий ремонт/Индивидуальные решения с помощью ТСР |
| 5 | Санитарно-гигиенические помещения | ----- |
| 6 | Система информации на объекте (на всех зонах) | Текущий ремонт/Индивидуальные решения с помощью ТСР |
| 7 | Пути движения к объекту (от остановки транспорта) | Капитальный ремонт |
| 8. | Все зоны и участки | Текущий ремонт/Капитальный ремонт/Индивидуальные решения с помощью ТСР |

*- указывается один из вариантов (видов работ): не нуждается; ремонт (текущий, капитальный); индивидуальное решение с ТСР; технические решения невозможны – организация альтернативной формы обслуживания

4.2. Период проведения работ: 2018-2023 г.г.

4.3 Ожидаемый результат (по состоянию доступности) после выполнения работ: ДП-И (О.С.Г.У.К).

Оценка результата исполнения программы, плана (по состоянию доступности): - .

4.4. Для принятия решения:

4.4.1. согласование на Комиссии: не требуется.

(наименование Комиссии по координации деятельности в сфере обеспечения доступной среды жизнедеятельности для инвалидов и других МГН).

4.4.2. согласование работ с надзорными органами в сфере архитектуры, охраны памятников: не требуется.

4.4.3. техническая экспертиза: не требуется

4.4.4. согласование с вышестоящей организацией (собственником объекта): требуется.

4.4.5. согласование с общественными организациями инвалидов: требуется.

4.5. Информация размещена на сайте:

5. Особые отметки

Паспорт сформирован на основании:

1. анкета (информации об объекте) от «24» сентября 2018 г.


2. акта обследования объекта: от «10» октября 2018 г.

3. решение комиссии от «___» _____ 201 г.

4. ОГАПОУ «ГКСКТИИ» оставляет за собой право вносить изменения и дополнения в Паспорт доступности ОСИ с учетом финансирования и потребности в предоставлении услуг на качественно новом уровне с учетом изменения федерального и регионального законодательства.

УТВЕРЖДАЮ
И.о.директора ОГАПОУ «ГКСКТИИ»

Н.Н.Максимова



«10» октября 2018г.

АКТ ОБСЛЕДОВАНИЯ объекта социальной инфраструктуры К ПАСПОРТУ ДОСТУПНОСТИ ОСИ

1. Общие сведения об объекте

- 1.1. Наименование (вид) объекта: административное здание.
- 1.2. Адрес объекта: г. Томск, проспект Ленина 123
- 1.3. Сведения о размещении объекта:
 - здание 4 этажей, 726.9 кв. м, пристройка: 4 этажей, 1624,1 кв. м
 - наличие прилегающего земельного участка (да, нет):.
- 1.4. Год постройки здания до 1917г. капитального ремонта -----.
- 1.5. Дата предстоящих плановых ремонтных работ: текущий ремонт – 2019 г., капитальный ремонт – по необходимости.
- 1.6. Название организации /учреждения (полное юридическое наименование – согласно Уставу, краткое наименование): Областное государственное автономное профессиональное образовательное учреждение «Губернаторский колледж социально-культурных технологий и инноваций» (ОГАПОУ «ГКСКТИИ»).
- 1.7. Юридический адрес организации/учреждения: 634009 г. Томск, пр-т Ленина, 125а.
- 1.8. Основание для пользования объектом: оперативное управление, аренда, собственность.
- 1.9. Форма собственности: государственная.
- 1.10. Территориальная принадлежность: региональная.
- 1.11. Вышестоящая организация: --Департамент по культуре и туризму Томской области.
- 1.12. Адрес вышестоящей организации: -634009 г. Томск, пр-т Ленина, 111---.

2. Характеристика деятельности организации на объекте

- 2.1 Сфера деятельности: образование.
- 2.2 Виды оказываемых услуг:
 - реализация профессиональных образовательных программ среднего профессионального образования согласно лицензии для студентов по своему направлению;
 - проведение самостоятельных и (или) совместно с учреждениями, предприятиями, организациями различной профессиональной направленности мероприятий;
 - ведение методической работы, направленной на совершенствование образовательного процесса, программ, форм и методов деятельности объединений (предметно-цикловых комиссий), мастерства педагогических работников;
 - организация и проведение различных массовых мероприятий;
 - разработка и совершенствование профессиональных образовательных программ, проведение педагогических экспериментов, разработка и внедрение инновационных учебных технологий;
 - обеспечение студентов, в рамках существующих материально – технических возможностей, бесплатно специальным инвентарём, техническими средствами обучения, реквизитом, оборудованием, необходимой литературой.

2.3 Форма оказания услуг: на объекте: очное, заочное, очно- заочное обучение, дистанционное обучение.

2.4 Категории обслуживаемого населения по возрасту: дети, взрослые трудоспособного возраста, пожилые, все возрастные категории.

2.5 Категории обслуживаемых инвалидов: инвалиды, передвигающиеся на коляске, инвалиды с нарушениями опорно-двигательного аппарата; нарушениями зрения, нарушениями слуха, нарушениями умственного развития.

2.6 Плановая мощность (посещаемость, вместимость, пропускная способность): - 500 человек в 2 смены; пропускная способность - 611 чел. в день.

2.7 Участие в исполнении ИПРА инвалида, ребенка-инвалида: да, нет.

3. Состояние доступности объекта для инвалидов и других маломобильных групп населения (МГН)

3.1 Путь следования к объекту пассажирским транспортом

Путь следования к объекту пассажирским транспортом (Пр-т Ленина, ост. ЦУМ. Автобусы:2,4,12,16,19,22,23,30,31,32,119,401. Троллейбус:2,3,4,6,8. От остановки ЦУМ (70 м)зайти в здание ОГОАУ СПО «ГКСКТиИ», по регулируемому с таймером пешеходному переходу перейти пр-т Ленина, пройти от остановки ЦУМ (70 м) и зайти в здание

наличие адаптированного пассажирского транспорта к объекту нет3.2 Путь к объекту от ближайшей остановки пассажирского транспорта:

3.2.1 расстояние до объекта от остановки транспорта: 70 м.

3.2.2 время движения (пешком): 5 мин.

3.2.3 наличие выделенного от проезжей части пешеходного пути: -нет.

3.2.4 перекрестки (нерегулируемые, регулируемые, со звуковой, сигнализацией, таймером): нет.

3.2.5 информация на пути следования к объекту (акустическая, тактильная, визуальная): нет.

3.2.6 перепады высоты на пути: есть; их обустройство для инвалидов на коляске: нет. (тротуарная лестница, количество ступеней 4.

Ширина входной двери: главный вход - 80 см

Со двора – 100 см

3.3. Организация доступности объекта для инвалидов – форма обслуживания

| № п/п | Категория инвалидов (вид нарушения) | Вариант организации доступности объекта (формы обслуживания)* |
|-------|---|---|
| 1. | Все категории инвалидов и МГН | ДУ |
| | <i>в том числе инвалиды:</i> | |
| 2 | передвигающиеся на креслах-колясках | ДУ |
| 3 | с нарушениями опорно-двигательного аппарата | ДУ |
| 4 | с нарушениями зрения | ДУ |
| 5 | с нарушениями слуха | ДУ |
| 6 | с нарушениями умственного развития | ДУ |

* - указывается один из вариантов: «А», «Б», «ДУ», «ВНД»

3.4. Состояние доступности основных структурно-функциональных зон

| № п/п | Основные структурно-функциональные зоны | Состояние доступности, в том числе для основных категорий инвалидов** |
|-------|--|---|
| 1 | Территория, прилегающая к зданию (участок) | ДП-И(У,О,Г);ДЧ(И)(О);ВНД(С,К): |
| 2 | Вход (входы) в здание | ДП-И(У,О,Г) ДЧ-И(С,К): |
| 3 | Путь (пути) движения внутри здания (в т.ч. пути эвакуации) | ДП(Г,У)ДЧ-И(С,О,К) |
| 4 | Зона целевого назначения здания (целевого посещения объекта) | ДП(У,О),ДЧ-И(К)ВНД-(Г,С) |
| 5 | Санитарно-гигиенические помещения | - |
| 6 | Система информации и связи (на всех зонах) | ДП-И(К,О,У);ДУ(Г);ДЧ-И(С) |
| 7 | Пути движения к объекту (от остановки транспорта) | ДУ(К,Г,О,У);ВНД(С) |

** Указывается: ДП-В - доступно полностью всем; ДП-И (К, О, С, Г, У) – доступно полностью избирательно (указать категории инвалидов); ДЧ-В - доступно частично всем; ДЧ-И (К, О, С, Г, У) – доступно частично избирательно (указать категории инвалидов); ДУ - доступно условно, ВНД - недоступно

3.5. ИТОГОВОЕ ЗАКЛЮЧЕНИЕ о состоянии доступности ОСИ: ДП-И(К,О,У); ДУ(С,Г)

4. Управленческое решение (проект)

4.1. Рекомендации по адаптации основных структурных элементов объекта:

| № п \п | Основные структурно-функциональные зоны объекта | Рекомендации по адаптации объекта (вид работы)* |
|--------|--|--|
| 1 | Территория, прилегающая к зданию (участок) | Текущий ремонт/Капитальный ремонт |
| 2 | Вход (входы) в здание | Текущий ремонт |
| 3 | Путь (пути) движения внутри здания (в т.ч. пути эвакуации) | Текущий ремонт/Капитальный ремонт/Индивидуальные решения с помощью ТСР |
| 4 | Зона целевого назначения здания (целевого посещения объекта) | Текущий ремонт/Индивидуальные решения с помощью ТСР |
| 5 | Санитарно-гигиенические помещения | ----- |
| 6 | Система информации на объекте (на всех зонах) | Текущий ремонт/Индивидуальные решения с помощью ТСР |
| 7 | Пути движения к объекту (от остановки транспорта) | Капитальный ремонт |
| | | Текущий ремонт/ Капитальный |

| | | |
|----|--------------------|---|
| 8. | Все зоны и участки | ремонт/Индивидуальные решения с помощью ТСР |
|----|--------------------|---|

*- указывается один из вариантов (видов работ): не нуждается: ремонт (текущий, капитальный); индивидуальное решение с ТСР; технические решения невозможны – организация альтернативной формы обслуживания

4.2. Период проведения работ 2017-2023 гг.

в рамках исполнения _____

(указывается наименование документа: программы,

плана)

4.3 Ожидаемый результат (по состоянию доступности) после выполнения работ по адаптации: ДП-В

Оценка результата исполнения программы, плана (по состоянию доступности)

4.4. Для принятия решения требуется, не требуется (нужное подчеркнуть):

4.4.1. согласование на Комиссии _____

(наименование Комиссии по координации деятельности в сфере обеспечения доступной среды жизнедеятельности для инвалидов и других МГН)

4.4.2. согласование работ с надзорными органами (в сфере проектирования и строительства, архитектуры, охраны памятников, другое - указать)

4.4.3. техническая экспертиза; разработка проектно-сметной документации

4.4.4. согласование с вышестоящей организацией (собственником объекта) требуется:

4.4.5. согласование с общественными организациями инвалидов требуется:

4.4.6. другое:

4.7. Информация размещена на сайте

(наименование сайта, портала)

5. Особые отметки

ПРИЛОЖЕНИЯ:

Результаты обследования:

- | | |
|--|----------------|
| 1. Территории, прилегающей к объекту | на <u>6</u> л. |
| 2. Входа (входов) в здание | на <u>5</u> л. |
| 3. Путей движения в здании | на <u>5</u> л. |
| 4. Зоны целевого назначения объекта | на <u>3</u> л. |
| 5. Санитарно-гигиенических помещений | на <u>2</u> л. |
| 6. Системы информации (и связи) на объекте | на <u>3</u> л. |

Рабочая группа:


- Е.С.Тихонова _____ зам.директора по ФиПД;
- А.К.Гаан _____ зам.хозяйства;
- Е.В.Сидорова _____ юристконсульт;
- В.А. Кондаковой _____ председателя АНО НПС, эксперта СДС ВОИ;
- С.В.Грачевой _____ начальника АМО НПС.

Управленческое решение согласовано " ____ " _____ 201__ г.

Протокол № _____

УТВЕРЖДАЮ
И.о.директора ОГАПОУ «ГКСКТИИ»

Н.Н.Максимова



«24» сентября 2018г.

1. Общие сведения об объекте

- 1.1. Наименование (вид) объекта: административное здание.
- 1.2. Адрес объекта: г. Томск, проспект Ленина 123
- 1.3. Сведения о размещении объекта:
 - здание 4 этажей, 726,9 кв. м, пристройка: 4 этажей, 1624,1 кв. м
 - наличие прилегающего земельного участка (да, нет);
- 1.4. Год постройки здания до 1917г., капитального ремонта -----.
- 1.5. Дата предстоящих плановых ремонтных работ: текущий ремонт – 2019 г., капитальный ремонт – по необходимости.
- 1.6. Название организации /учреждения (полное юридическое наименование – согласно Уставу, краткое наименование): Областное государственное автономное профессиональное образовательное учреждение «Губернаторский колледж социально – культурных технологий и инноваций» (ОГАПОУ «ГКСКТИИ»).
- 1.7. Юридический адрес организации/учреждения: 634009 г. Томск, пр-т Ленина, 125а.
- 1.8. Основание для пользования объектом: оперативное управление, аренда, собственность.
- 1.9. Форма собственности: государственная.
- 1.10. Территориальная принадлежность: региональная.
- 1.11. Вышестоящая организация: --Департамент по культуре и туризму Томской области.
- 1.12. Адрес вышестоящей организации: -634009 г. Томск, пр-т Ленина, 111---.

2. Характеристика деятельности организации на объекте

- 2.1 Сфера деятельности: образование.
- 2.2 Виды оказываемых услуг:
 - реализация профессиональных образовательных программ среднего профессионального образования согласно лицензии для студентов по своему направлению;
 - проведение самостоятельных и (или) совместно с учреждениями, предприятиями, организациями различной профессиональной направленности мероприятий;
 - ведение методической работы, направленной на совершенствование образовательного процесса, программ, форм и методов деятельности объединений (предметно-цикловых комиссий), мастерства педагогических работников;
 - организация и проведение различных массовых мероприятий;
 - разработка и совершенствование профессиональных образовательных программ, проведение педагогических экспериментов, разработка и внедрение инновационных учебных технологий;
 - обеспечение студентов, в рамках существующих материально – технических возможностей, бесплатно специальным инвентарём, техническими средствами обучения, реквизитом, оборудованием, необходимой литературой.
- 2.3 Форма оказания услуг: на объекте: очное, заочное, очно- заочное обучение, дистанционное обучение.
- 2.4 Категории обслуживаемого населения по возрасту: дети, взрослые трудоспособного возраста, пожилые, все возрастные категории.
- 2.5 Категории обслуживаемых инвалидов: инвалиды, передвигающиеся на коляске, инвалиды с нарушениями опорно-двигательного аппарата; нарушениями зрения, нарушениями слуха, нарушениями умственного развития.

2.6 Плановая мощность (посещаемость, вместимость, пропускная способность): - 500 человек в 2 смены; пропускная способность - 611 чел. в день.

2.7 Участие в исполнении ИПРА инвалида, ребенка-инвалида: да, нет.

3. Состояние доступности объекта для инвалидов и других маломобильных групп населения (МГН)

3.1 Путь следования к объекту пассажирским транспортом

Путь следования к объекту пассажирским транспортом (Пр-т Ленина, ост. ЦУМ. Автобусы:2,4,12,16,19,22,23,30,31,32,119,401. Троллейбус:2,3,4,6,8. От остановки ЦУМ (70 м) зайти в здание ОГОАУ СПО «ГКСКТИИ», по регулируемому с таймером пешеходному переходу перейти пр-т Ленина, пройти от остановки ЦУМ (70 м) и зайти в здание наличие адаптированного пассажирского транспорта к объекту нет

3.2 Путь к объекту от ближайшей остановки пассажирского транспорта:

3.2.1 расстояние до объекта от остановки транспорта: 70 м.

3.2.2 время движения (пешком): 5 мин.

3.2.3 наличие выделенного от проезжей части пешеходного пути: -нет.

3.2.4 перекрестки (нерегулируемые, регулируемые, со звуковой, сигнализацией, таймером): нет.

3.2.5 информация на пути следования к объекту (акустическая, тактильная, визуальная): нет.

3.2.6 перепады высоты на пути: есть; их обустройство для инвалидов на коляске: нет. (тротуарная лестница, количество ступеней 4.

Ширина входной двери: главный вход - 80 см

Со двора – 100 см

Областное государственное автономное профессиональное образовательное учреждение
«Губернаторский колледж социально-культурных технологий и инноваций»

ПРИКАЗ

От 24.09.2018

№ 81-03/123

г.Томск

о проведении обследования
на предмет доступности для
маломобильных групп населения

В соответствии с требованиями приказа Министерства образования и науки РФ от 09.11.2015 № 1309 «Об утверждении Порядка обеспечения условий доступности для инвалидов объектов и предоставляемых услуг в сфере образования, а также оказания им при этом необходимой помощи», с целью объективизации и обеспечения условий доступности объектов и предоставляемых услуг для граждан с инвалидностью и других маломобильных групп населения, а также оказания им при этом необходимой помощи на объектах ОГАПОУ «ГКСКТИИ», расположенных по адресу: Российская Федерация, Томская область, город Томск, 634009, проспект Ленина, дом 123, 125, 125а

Приказываю:

1. Провести обследование на предмет доступности объекта в составе рабочей группы:
 - зам.директора по ФиПД Е.С.Тихонова;
 - зав.хозяйством А.К.Гаан;
 - юристконсульт Е.В.Сидорова;
 - инженер по ОТ В.П.Мисюн;
 - В.А. Кондакова, председатель АНО НПС, эксперт СДС ВОИ;
 - С.В. Грачева, руководитель отдела «Доступная среда».
2. разработать план мероприятий по улучшению доступности объекта и услуг для маломобильных групп населения «Дорожную карту» ОГАПОУ «ГКСКТИИ»;
3. Контроль за исполнением данного приказа возложить инженера по ОТ Мисюна В.П.
4. Ознакомить с приказом всех сотрудников под роспись.

и.о. директора




Н.Н. Максимова


1 Результаты обследования:

Областное государственное автономное профессиональное образовательное учреждение «Губернаторский колледж социально – культурных технологий и инноваций» (ОГАПОУ «ГКСКТИИ»).


г. Томск, проспект Ленина 123.


1. Территории, прилегающей к зданию (участка)

| № п/п | Наименование функционально-планировочного элемента | Наличие элемента | | | Выявленные нарушения и замечания | | Работы по адаптации объектов | |
|-------|--|------------------|------------|--|--|-----------------------------------|---|---|
| | | есть/нет | № на плане | № фото | Содержание | Значимо для инвалидов (категория) | Содержание | Виды работ |
| 1.1 | Вход (входь) на территорию | есть | |  | Отсутствуют информационные элементы, указывающие направление движения к оборудованному для МГН входу. Отсутствует тактильная информация об объекте и времени оказания услуг. Отсутствует знак доступности для инвалидов. | К, О, С,Г,У | Согласно СП 59.13330.2016 п. 5.1.1 Вход на земельный участок проектируемого объекта следует оборудовать доступными для МГН элементами информации об объекте. | Текущий ремонт (Оснащение системой средств информационной поддержки и навигации на всех путях движения, доступных для МГН на часы работы учреждения.) |

| | | | | |
|---|-------------|--|--------------|--|
| <p>1.2 Путь (пути) движения на территории</p> | <p>есть</p> |  <p>Отсутствуют тактильно-контрастные указатели, выполняющие функцию предупреждения на покрытии пешеходных путей, отсутствуют указатели направления движения к доступному входу на объект</p> | <p>С,К,Г</p> | <p>Согласно СП 59.13330.2016 п. 5.1.10 Тактильно-контрастные указатели, выполняющие функцию предупреждения на покрытии пешеходных путей, следует размещать на расстоянии 0,8-0,9 м до препятствия, доступного входа, начала опасного участка, перед внешней лестницей и т.д. Глубина предупреждающего указателя должна быть в пределах 0,5-0,6 м и входить в общее нормируемое расстояние до препятствия. Указатель должен заканчиваться до препятствия на расстоянии 0,3 м. Указатели должны иметь высоту рифов 5 мм.</p> <p>Капитальный ремонт(Разместить тактильно-контрастные и информационные указатели направления движения согласно нормативам)</p> |
| | | | | <p>Согласно СП 59.13330.2016 п5.1.3 В проектной документации должны быть предусмотрены условия беспрепятственного, безопасного и удобного передвижения МПЧ по</p> |

| | | | | | | | |
|-----|---------------------|------|--|--|---|--|---|
| 1.3 | Лестница (наружная) | есть | Отсутствуют контрастные и тактильные предупредительные средства для граждан с нарушением зрения (незрячих). Ступени разной формы и | <p>Согласно СП 59.13330.2016 п. 6.2.8 На проступях краевых ступеней лестничных маршей должны быть нанесены одна или несколько противоскользящих полос, контрастных с поверхностью ступени.</p> | <p>Система средств информационной поддержки и навигации должна быть обеспечена на всех путях движения, доступных для МГН на часы работы организации (учреждения или предприятия).</p> <p>Система средств пассажирского транспорта общего пользования.</p> <p>Система средств информационной поддержки и навигации должна быть обеспечена на всех путях движения, доступных для МГН на часы работы организации (учреждения или предприятия).</p> | <p>Согласно СП 59.13330.2016 п. 6.2.8 На проступях краевых ступеней лестничных маршей должны быть нанесены одна или несколько противоскользящих полос, контрастных с поверхностью ступени.</p> | <p>Текущий ремонт (оборудование проступей краевых ступеней лестничных маршей цветом или фактурой. Перед открытой лестницей за 0,8-0,9 м установка предупредительной тактильной полосы шириной 0,3-0,5 м).</p> <p>Капитальный ремонт (ремонт)</p> |
| | | | | <p>Согласно СП 59.13330.2016 п. 6.2.8 На проступях краевых ступеней лестничных маршей должны быть нанесены одна или несколько противоскользящих полос, контрастных с поверхностью ступени.</p> | <p>Система средств пассажирского транспорта общего пользования.</p> <p>Система средств информационной поддержки и навигации должна быть обеспечена на всех путях движения, доступных для МГН на часы работы организации (учреждения или предприятия).</p> | <p>Согласно СП 59.13330.2016 п. 6.2.8 На проступях краевых ступеней лестничных маршей должны быть нанесены одна или несколько противоскользящих полос, контрастных с поверхностью ступени.</p> | <p>Текущий ремонт (оборудование проступей краевых ступеней лестничных маршей цветом или фактурой. Перед открытой лестницей за 0,8-0,9 м установка предупредительной тактильной полосы шириной 0,3-0,5 м).</p> <p>Капитальный ремонт (ремонт)</p> |

| | | | | |
|-----|--|--|--|--|
| |  | <p>размеров. Отсутствует пандус.</p> | <p>как правило, желтого цвета, общей шириной 0,08-0,1 м. Перед открытой лестницей за 0,8-0,9 м следует предусматривать предупредительные тактильные полосы шириной 0,3-0,5 м. Все ступени лестниц в пределах одного марша должны быть одинаковыми по форме в плане, по размерам ширины проступи и высоты подъема ступеней. Поперечный уклон ступеней должен быть не более 2%. Поверхность ступеней должна иметь антискользкое покрытие и быть шероховатой. Согласно СП 59.13330.2016 п. 4.1.14 Лестницы должны дублироваться пандусами или подъемными устройствами.</p> | <p>лестницы в соответствии с нормативами, установка пандуса).</p> |
| 1.4 | Пандус (наружный) | нет | К | |
| 1.5 | Автостоянка и парковка | нет | К.О | <p>Согласно СП 59.13330.2016 п. 5.2.4 Разметку места для</p> <p>Текущий ремонт (Оснащение парковочного места для МГП).</p> |



состоянии аварийности транспортных средств инвалида на кресле-коляске следует предусматривать размерами 6,0*3,6 м, что дает возможность создать безопасную зону сбоку и сзади машины.

Согласно СП 59.13330.2016 п. 5.2.1
 Выделяемые места должны обозначаться, знаками, принятыми ГОСТ Р 52289 и ПДД на поверхности покрытия стоянки и продублированы знаком на вертикальной поверхности (стене, столбе, стойке и т.п.) в соответствии с ГОСТ 12.4.026, расположенным на высоте не менее 1,5 м.

Отсутствует система средств информационной поддержки и навигации на всех путях движения, доступных для МПН на часы работы учреждения.

ОБЩИЕ
 требования к зоне


К.О.С.
 У.Г.



Текущий ремонт(Обеспечить системой средств информационной поддержки и навигации на всех путях движения, доступных для МПН на часы работы организации или учреждения)
Капитальный ремонт(Разместить тактильно-контрастные и информационные указатели)




Приложение 2
к Акту обследования ОСН к паспорту доступности ОСН
№ _____
от «10» октября 2018 г.

I Результаты обследования:
Областное государственное автономное профессиональное образовательное учреждение «Губернаторский колледж социально – культурных технологий и инноваций» (ОГАПОУ «ГКСКТИИ»)
г. Томск, проспект Ленина 123.

2. Входа (входов) в здание

| № п/п | Наименование функционально-планировочного элемента | Наличие элемента | | Выявленные нарушения и замечания | Работы по адаптации объектов | | | |
|-------|--|------------------|--|----------------------------------|-----------------------------------|------------|------------|---|
| | | № на плане | № фото | | Содержание | Содержание | Виды работ | |
| 2.1 | Лестница (наружная) | нет |  | Содержание | Значимо для инвалидов (категория) | С | – | – |

| | | | | | | | |
|-----|------------------------------------|------|--|---|-------|---|---|
| 2.2 | Пандус (наружный) | нет |  | <p>Отсутствует тактильная информация об объекте и времени оказания услуг. Отсутствует знак доступности для инвалидов.</p> <p>Отсутствуют: радио-звуковой маяк со световой индикацией, знак доступности, кнопка управления дверью "Доступный вход", тактильная предупредительная разметка перед дверью. Кнопка вызова, должна быть контрастной по отношению к фасаду здания и иметь соответствующее обозначение.</p> | К.О | - | - |
| 2.3 | Входная площадка (перед дверью) | есть |  | <p>Отсутствует тактильная информация об объекте и времени оказания услуг. Отсутствует знак доступности для инвалидов.</p> <p>Отсутствуют: радио-звуковой маяк со световой индикацией, знак доступности, кнопка управления дверью "Доступный вход", тактильная предупредительная разметка перед дверью. Кнопка вызова, должна быть контрастной по отношению к фасаду здания и иметь соответствующее обозначение.</p> | С.Г.О | <p>Согласно СП 59.13330.2016 п. 5.1.3 Система средств информации поддержки должна быть обеспечена на всех путях движения, доступных для МГН на все время (в течение суток) эксплуатации учреждения или предприятия в соответствии с ГОСТ Р 51256 и ГОСТ Р 52875.</p> | <p>Текущий ремонт (Установить информационную табличку об объекте дублир.азбукой Брайля, для доступности объекта установить, знак доступности соответствующих категорий, установка радио-звукового маяка со световой индикацией для обеспечения доступа в помещении незрячему и слабовидящему, общая идентификация доступности здания для инвалидов. Кнопка "Доступный вход" для незрячих устройств выполнено с применением системы Брайля. Благодаря кнопке не нужно прилагать излишних усилий для открытия двери. Разместить тактильно-предупредительную разметку для идентификации двери и обеспечения безопасного передвижения незрячего человека.)</p> |

| | | | | | | | |
|-------|--------------------------------|------|---|--|---------|--|---|
| 2.4 | Дверь (входная) перед тамбуром | Есть |  | Отсутствуют система «Доступный вход», световые маяки | К, О | <p>Система обеспечивает механическое управление дверью при нажатии на кнопку. Кнопки обладают тактильным эффектом с применением системы Брайля. Рекомендуются применение датчиков и сенсоров для автоматического управления дверью.</p> <p>Согласно п. 6.1.7 СП 59.13330.2016</p> | <p>Текущий ремонт(установить систему «Доступный вход», световые маяки)</p> |
| 2.4.1 | Дверь (входная) в помещение | есть |  | отсутствует система «Доступный вход» | К, О, С | <p>Система "Доступный вход" Согласно п. 6.1.5 СП 59.13330.2016</p> | <p>Текущий ремонт (установить систему «Доступный вход»)</p> |
| 2.5 | Тамбур | есть |  | Отсутствуют тактильные предупреждающие указатели, информация на пути следования к объекту. | С | <p>Согласно СП 59.13330.2016 п. 6.2.3</p> <p>Участки пола на путях движения на расстоянии 0,6 м перед дверными проемами и входами на лестницы, а также перед поворотом коммуникационных путей должны иметь</p> | <p>Текущий ремонт (оснащение системой средств навигации на всех путях движения, доступных для МГН – тактильной направляющей и предупредительной плитки или полосы)</p> |

| | |
|--|--|
| | |
| <p>Тактильные предупреждающие указатели и/или контрастно окрашенную поверхность. Согласно СП 59.1330.2016 п. 6.5.2 Системы средств информации и сигнализации об опасности, размещаемые в помещениях (кроме помещений с мокрыми процессами), предназначенных для пребывания всех категорий инвалидов и на путях их движения, должны быть комплексными и предусматривать визуальную, звуковую и тактильную информацию с указанием направления движения и мест получения услуги. Они должны соответствовать требованиям ГОСТ Р 51671, ГОСТ Р 51264, а также учитывать требования СП 1.13130.</p> | <p>Текущий ремонт(Обеспечить системой средств информативной поддержки и навигации на всех пулях движения, доступных для</p> |
| | <p>К.О.Г. С.У.</p> |
| | <p>Отвечает система средств информативной поддержки и</p> |
| <p>ОБЩИЕ требования к зоне</p> | |

| | | | | | |
|--|--|---|--|--|--|
| | | Состояние объекта нужа движения, доступных для МПГ на часы работы организации или учреждения | | | МПП в часы работы учреждения или учреждения, установить систему «Доступный вход», установить информационную табличку об объекте дублир. азбукой Брайля, для доступности объекта установить знак или знаки доступности соответствующих категорий, установить радио- звуковой маяк со световой индикацией. |
|--|--|---|--|--|--|

II Заключение по зоне:


| Наименование структурно- функциональной зоны | Состояние доступности* (к пункту 3.4 Акта обследования ОСИ) | Приложение | | Рекомендации по адаптации (вид работы)** к пункту 4.1 Акта обследования ОСИ |
|--|---|---------------|-----------|--|
| | | № на плане | № фото | |
| Входа (входов) в здание | ДП-И(У,О,Г) ДЧ-И(С,К); | | | Текущий ремонт |

* указывается: ДП-В - доступно полностью всем; ДП-И (К, О, С, Г, У) - доступно полностью избирательно (указать категории инвалидов); ДЧ-В - доступно частично всем; ДЧ-И (К, О, С, Г, У) - доступно частично избирательно (указать категории инвалидов); ДУ - доступно условно, ВНД - недоступно**указывается один из вариантов: не нуждается; ремонт (текущий, капитальный); индивидуальное решение с ТСР; технические решения невозможны - организация альтернативной формы обслуживания


I Результаты обследования:

Областное государственное автономное профессиональное образовательное учреждение «Губернаторский колледж социально – культурных технологий и инноваций» (ОГАПОУ «ГКСКТИИ»),
г. Томск, проспект Ленина 123.

3. Пути (путей) движения внутри здания (в т.ч. путей эвакуации)


| № п/п | Наименование функционально-планировочного элемента | Наличие элемента | | | Выявленные нарушения и замечания | | Работы по адаптации объектов | |
|-------|---|------------------|------------|--|---|-----------------------------------|---|---|
| | | есть/нет | № на плане | № фото | Содержание | Значимо для инвалидов (категория) | Содержание | Виды работ |
| 3.1 | Коридор (вестибюль, зона ожидания, галерея, балкон) | есть | |  | Отсутствует информация о бегущая строка для оповещения всех категорий возникновения экстренной ситуации на объекте в целом (пожар, эвакуация) | С.Г | <p>Согласно СП 59.13330.2016 п. 6.5.3, 6.5.4, 6.5.7 Технические средства информирования, ориентирования и сигнализации, размещаемые в помещениях, предназначенных для пребывания различных категорий инвалидов и МПН, и на путях их движения, должны быть унифицированы и обеспечивать</p> | <p>Текущий ремонт (оснащение системой средств информационной поддержки и навигации на всех путях движения, доступных для МГН)</p> <p>Установить информационную бегущую строку на высоте 2 м от уровня пола, которая подключается к общей системе оповещения</p> <p>«СурдоЦентр», пожарной сигнализации.</p> <p>Индивидуальные решения с помощью ТСР</p> <p>(В зоне оказания услуг необходимо)</p> |



| | | | | |
|-------------------------------------|--|---|--|--|
| | <p>использовать видеоконфигурационные сетки для слабослышащих и поргнтивного видеувеличителя для слабовидящих)</p> | <p>видеувеличитель, видеоконфигурационные и тактильные информационные сигнализации, обеспечивающие указание направления движения, идентификацию мест и возможность получения услуги.</p> | <p>движения", тактильная предупредительная разметка "Зона внимания", тактильно-предупредительная разметка "Зона оказания услуг", Тактильная предупредительная разметка перед мнемосхемой</p> | <p>использовать видеоконфигурационные сетки для слабослышащих и поргнтивного видеувеличителя для слабовидящих)</p> |
| <p>3.2 Лестница (внутри здания)</p> | <p>есть</p> | <p>Отсутствуют настенные опорные поручни на верхней или боковой, внешней по отношению к маршу, поверхности поручней перил должны предусматриваться рельефные обозначения этажей, а также предупредительные полосы об окончании перил. Перил лестницей</p> | <p>О,С</p> | <p>использовать видеоконфигурационные сетки для слабослышащих и поргнтивного видеувеличителя для слабовидящих)</p> |
| <p>3.2 Лестница (внутри здания)</p> | <p>есть</p> | <p>Отсутствуют настенные опорные поручни на верхней или боковой, внешней по отношению к маршу, поверхности поручней перил должны предусматриваться рельефные обозначения этажей, а также предупредительные полосы об окончании перил. Перил лестницей</p> | <p>О,С</p> | <p>использовать видеоконфигурационные сетки для слабослышащих и поргнтивного видеувеличителя для слабовидящих)</p> |



Текущий ремонт (оснащение системной средств навигации на всех путях движения, доступных для МГН)
Капитальный ремонт (дооборудовать лестницы настенным поручнем)

Согласно СП 59.13330.2016 п. 6.2.8
 Перед открытой лестницей за 0,8-0,9 м следует предусматривать предупредительные тактильные полосы шириной 0,3-0,5 м.

| | | | | | |
|-----|-----------------------------------|-----|--|---|---|
| 3.3 | Пандус (внутри здания) | нет |  | предупредительные тактильные полосы. | |
| 3.4 | Лифт пассажирский (или подъемник) | нет | | Отсутствует доступность второго этажа для инвалидов на кресле-коляске | <p>Доступность всех уровней здания для инвалидов-колясочников обеспечивается индивидуальным решением с помощью ТСР, мобильных лестничным подъемником</p> <p>Индивидуальное решение с ТСР(мобильный лестничный подъемник)</p> |

| | | | | | | |
|-----|---|--|---|-------------|--|---|
| 3.5 | Дверь |  | Отсутствуют тактильная предупредительная разметка перед дверью, устройство, обеспечивающее задержку закрытия двери (доводчик) | К,О,С, Г,У. | <p>Согласно п. 5.1.10 СП 59.13330.2016 Таблица Б.1 СП 136.13330.2012 (09.09.2016 Изменения №1, должна быть нанесена тактильно-предупредительная разметка для идентификации двери и обеспечения безопасного передвижения незрячего человека.</p> <p>Согласно п. 6.1.7 СП 59.13330.2016 доводчик обеспечивает автоматическую задержку закрытия двери не менее 5 секунд, для обеспечения безопасности движения МГН.</p> | <p>Текущий ремонт (оснащение системой средств информационной поддержки и навигации на всех путях движения, доступных для МГН)</p> <p>Капитальный ремонт (дооборудовать двери доводчиками)</p> |
| 3.6 | Пути эвакуации (в т.ч. зоны безопасности) |  | Зоны безопасности не предусмотрены тактильные и предупредительные светящиеся в темноте указатели на лестничных маршах и поручнях на путях эвакуации | К,О,С Г,У. | <p>Согласно СП 59.13330.2016 п. 6.2.8 На проступях краевых ступеней лестничных маршей должны быть нанесены одна или несколько противоскользящих полос, контрастных с поверхностью ступени, как правило, желтого цвета, общей шириной 0,08-0,1 м...Перед открытой лестницей за 0,8-0,9 м следует предусматривать</p> | <p>Текущий ремонт(Оборудовать проступни краевых ступеней тактильными предупредительными и светящимися в темноте указателями, поручни на путях эвакуации окрасить краской светящейся в темноте)</p> |

| | | | | | | |
|-----------------------------------|--|--|--|--------------|--|---|
| | | | | | предупредительные тактильные полосы шириной 0,3-0,5 м. | |
| ОБЩИЕ требования к зоне | | Отсутствует система средств информационной поддержки и навигации для слепых и слабовидящих на всех путях движения, доступных для МПН на часы работы учреждения | | К,О,С Г,У | | Текущий ремонт (оснащение системой средств информационной поддержки и навигации на всех путях движения, доступных для МПН) Капитальный ремонт (дооборудовать лестницы настенным поручнем, дооборудовать двери доводчиками) |

II Заключение по зоне:

| Наименование структурно-функциональной зоны | Состояние доступности* (к пункту 3.4 Акта обследования ОСИ) | Приложение | | Рекомендации по адаптации (вид работы)** к пункту 4.1 Акта обследования ОСИ |
|---|---|------------|--------|--|
| | | № на плане | № фото | |
| Пути (путей) движения внутри здания (в т.ч. путей эвакуации) | ДП(Г,У) ДЧ-И(С,О,К) | | | Текущий ремонт/Капитальный ремонт/Индивидуальное решение с ГСР |

* указывается: ДП-В - доступно полностью всем; ДП-И (К, О, С, Г, У) - доступно полностью избирательно (указать категории инвалидов); ДЧ-В - доступно частично всем; ДЧ-И (К, О, С, Г, У) - доступно частично избирательно (указать категории инвалидов); ДУ - доступно условно, ВПД - недоступно

**указывается один из вариантов: не нуждается; ремонт (текущий, капитальный); индивидуальное решение с ГСР; технические решения невозможны - организация альтернативной формы обслуживания

Комментарий к заключению:

I Результаты обследования:

Областное государственное автономное профессиональное образовательное учреждение «Губернаторский колледж социально – культурных технологий и инноваций» (ОГАПОУ «ГКСКТИИ»).

г. Томск, проспект Ленина 123.

**4. Зоны целевого назначения здания (целевого посещения объекта)
Вариант I – зона обслуживания инвалидов**

| № п/п | Наименование функционально-планировочного элемента | Наличие элемента | | Выявленные нарушения и замечания | Работы по адаптации объектов | | |
|-------|--|------------------|------------|---|---|--|---|
| | | есть/нет | № на плане | | № фото | Содержание | Виды работ |
| 4.1 | Кабинетная форма обслуживания | есть | | <p>Отсутствует портативная индукционная система для слабослышащих, тифлосурдопереводчик, цифровой видеоувеличитель, нет эргономичных ручек.</p> | <p>Значимо для инвалида (категория) К,О,Г,С</p> | <p>Согласно п. 6.1.5, 6.2.23 СП 59.13330.2016 Ширина проема должна быть не менее 0,9м, Согласно СП 59.13330.2016 п. 6.5.3, 6.5.4, 6.5.7 Технические средства информирования, ориентирования и сигнализации, размещаемые в помещениях, предназначенных для пребывания различных категорий инвалидов, должны</p> | <p>Текущий ремонт (оснащение системой средств информационной поддержки и навигации). Индивидуальные решения с помощью ТСР (Индукционная петля, тифлосурдопереводчик, цифровой видеоувеличитель)</p> |
| 4.2 | Зальная форма обслуживания | есть | | <p>Отсутствуют: тактильная пиктограмма доступности, тактильная направляющая</p> | <p>К,О,С,Г, У</p> | | |

| | | | |
|------------------------------------|--|---|---|
| | <p>разметка- "Безопасная полоса движения", тактиль- ная предупредительная разметка "Зона внимания", тактиль- но- предупредительная разметка "Зона оказания услуг",</p> | <p>для слепых и незрячих движения. Должны быть унифицированы и обеспечивать визуальную, звуковую, радио- и тактильную информацию и сигнализацию, обеспечивающие указание направления движения, идентификацию мест и возможность получения услуги.</p> | <p>Текущий ремонт (оснащение системой средств информационной поддержки и навигации). Индивидуальные решения с помощью ТСР (Индукционная петля, тифлосурдопереводчик, циф- ровой видеувеличитель)</p> |
| <p>Общие требования к зоне</p> | <p>Отсутствует система средств информационно й поддержки и навигации для слепых и слабовидящих на всех путях движения, доступных для МГН на часы работы учреждения</p> | <p>К.О,С,Г, У</p> | |

II Заключение по зоне:

| Наименование структурно-функциональной зоны | Состояние доступности* (к пункту 3.4 Акта обследования ОСИ) | Приложение | | Рекомендации по адаптации (вид работы)** к пункту 4.1 Акта обследования ОСИ |
|---|---|------------|--------|--|
| | | № на плане | № фото | |
| <p>Зоны целевого назначения здания (целевого посещения объекта)</p> <p>Вариант I – зона обслуживания инвалидов</p> <p>* указывается: ДП-В - доступно полностью всем; ДЧ-И (К, О, С, Г, У) – доступно полностью избирательно всем; ДЧ-И (К, О, С, Г, У) – доступно частично избирательно (указать категорию инвалидов); ВНД - недоступно</p> <p>** указывается один из вариантов: не нуждается; ремонт (текущий, капитальный); индивидуальный; индивидуальное решение с ТСР; технические решения альтернативной формы обслуживания</p> | <p>ДП(У,О), ДЧ-И(К) ВНД-(Г,С)</p> | | | <p>Текущий ремонт / Индивидуальные решения с помощью ТСР</p> |

Комментарий к заключению:

Приложение 3
к Акту обследования ОСИ к паспорту доступности ОСИ
№ _____
от «10» октября 2018 г.

Областное государственное автономное профессиональное образовательное учреждение «Губернаторский колледж социально – культурных технологий и инноваций» (ОГАПОУ «ГКСКТИИ»).

г. Томск, проспект Ленина 123.

5. Санитарно-гигиенических помещений

| № функционально-планировочного элемента | Наличие элемента | | | Выявленные нарушения и замечания | Работы по адаптации объектов | |
|---|------------------|------------|--------|-------------------------------------|------------------------------|------------|
| | ЕСТЬ/НЕТ | № на плане | № фото | | Содержание | Виды работ |
| 5.1 Туалетная комната | нет | | | Значим о для инвали да (категор ия) | К.С.Г | - |
| 5.2 Душевая/ ванная комната | нет | | | | С | - |
| 5.3 Бытовая комната(гардеро бная) | нет | | | | | - |

| | | | | | | |
|-------------------------------|--|--|--|--|---------------|--|
| ОБЩИЕ требования к зоне | | | | | К.О.С. Г.У | |
|-------------------------------|--|--|--|--|---------------|--|

II Заключение по зоне:

| Наименование структурно- функциональной зоны Санитарно- гигиенические помещения (туалетная комната) | Состояние доступности* (к пункту 3.4 Акта обследования ОСИ) | Приложение | | Рекомендации по адаптации (вид работы)** к пункту 4.1 Акта обследования ОСИ |
|---|---|---------------|--------|--|
| | | № на плане | № фото | |
| | | | | |

* указывается: ДП-В - доступно полностью всем; ДП-И (К, О, С, Г, У) - доступно полностью избирательно (указать категории инвалидов); ДЧ-В - доступно частично всем; ДЧ-И (К, О, С, Г, У) - доступно частично избирательно (указать категории инвалидов); ДУ - доступно условно, ВНД - недоступно

**указывается один из вариантов: не нуждается; ремонт (текущий, капитальный); индивидуальное решение с ТСР; технические решения невозможны - организация альтернативной формы обслуживания

Комментарий к заключению: _____


Приложение 6
к Акту обследования ОСИ к паспорту доступности ОСИ
№ _____
от «10» октября 2018 г.

I Результаты обследования:

Областное государственное автономное профессиональное образовательное учреждение «Губернаторский колледж социально – культурных технологий и инноваций» (ОГАПОУ «ГКСКТИИ»)
г. Томск, проспект Ленина 123.

6. Системы информации на объекте

| № п/п | Наименование функционально-планировочного элемента | Наличие элемента | | | Выявленные нарушения и замечания | | Работы по адаптации объектов | Виды работ |
|-------|--|------------------|------------|--------|---|----------------------------------|---|---|
| | | ЕСТЬ/НЕТ | № на плане | № фото | Содержание | Значимо для инвалида (категория) | | |
| 6.1 | Визуальные средства | есть | | | Отсутствуют экраны, текстовые табло для дублирования звуковой информации, световые маячки обозначающие габариты дверного проема | Г.К.О.У | <p>Согласно СП 59.13330.2016 п.6.5.2, 6.5.3</p> <p>Системы средств информации и сигнализации об опасности, размещаемые в помещениях (кроме помещений с мокрыми процессами), предназначенных для пребывания всех категорий инвалидов и на путях их движения, должны быть комплексными и предусматривать визуальную, звуковую и тактильную информацию с указанием направления движения. Они должны соответствовать требованиям ГОСТ Р 51671, ГОСТ Р 51264, а также</p> | <p>Текущий ремонт(Оборудовать входную адаптированную группу световыми маяками и системой средств информации и сигнализации об опасности(бегущая строка)</p> <p>Индивидуальные решения с помощью ТСР (в местах обслуживания лиц с полным нарушением слуха использовать ГифлоСурдопереводчик в местах</p> |

| | | | | | | | | |
|-----|-------------------------|--|-----|--|---|---------|--|--|
| | | | нет | | Отсутствуют поргавивные: индукционная петля | С,К,У,О | <p>Учитывать преобразования СП 1.13130. Система средств информации зон и помещений (особенно в местах массового посещения), должна предусматривать возможность получения информации об ассортименте предоставляемых услуг, размещения и назначения функциональных элементов, расположении путей эвакуации, предупредить об опасностях в экстремальных ситуациях и т.п.</p> | <p>обслуживания слабовидящих использовать цифровой видеувеличитель.)</p> <p>Индивидуальные решения с помощью ТСР (Оборудовать места обслуживания лиц с нарушением слуха поргавивной; индукционной петлей)</p> |
| 6.2 | Акустические средства | | |  <p>Отсутствует тактильно-звуковая мнемосхема. Частично отсутствуют напольные тактильные предупреждающие указатели</p> | С | | <p>Текущий ремонт(Оборудовать пути следования МГН и пути эвакуации напольными тактильно-предупреждающими указателями, установить тактильно-звуковую мнемосхему)</p> | |
| | ОБЩИЕ требования к зоне | | | <p>Оснащение системой средств оповещения в экстренной ситуации - световой, использование ТСР в местах обслуживания МГН, оборудовать тактиль-предупреждающими указателями на всех путях следования МГН.</p> | К,О,С,Г,У | | | |

II Заключение по зоне:

| Наименование структурно-функциональной зоны | Состояние доступности* (к пункту 3.4 Акта обследования ОСИ) | Приложение | | Рекомендации по адаптации (вид работы)** к пункту 4.1 Акта обследования ОСИ |
|---|---|------------|--------|---|
| | | № на плане | № фото | |
| Системы информации на объекте | ДП-И(К,О,У) ДУ(Г) ДЧ-И(С) | | | Текущий ремонт/ Индивидуальные решения с помощью ТСР |

* указывается: ДП-В - доступно полностью всем; ДП-И (К, О, С, Г, У) - доступно полностью избирательно (указать категории инвалидов); ДЧ-В - доступно частично всем; ДЧ-И (К, О, С, Г, У) - доступно частично избирательно (указать категории инвалидов); ВНД - недоступно

**указывается один из вариантов: не нуждается; ремонт (текущий, капитальный); индивидуальное решение с ТСР; технические решения невозможны - организация альтернативной формы обслуживания

Комментарий к заключению: